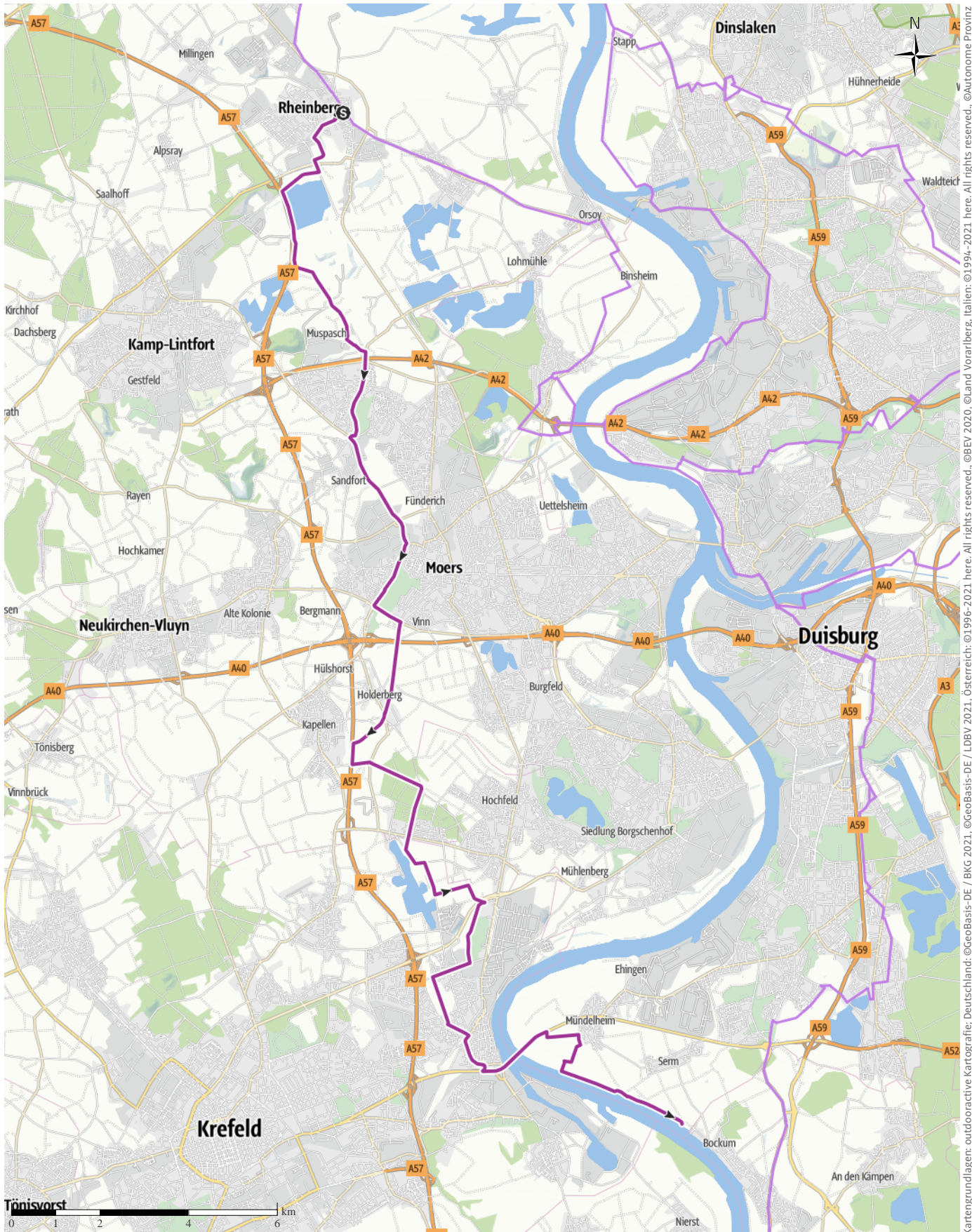


2021-07-10 Das Aschlöksen Hinweg Neu

↔ 36,8 km | ⌚ 2:30 h | 🏔️ 42 m | 📏 38 m | Schwierigkeit -



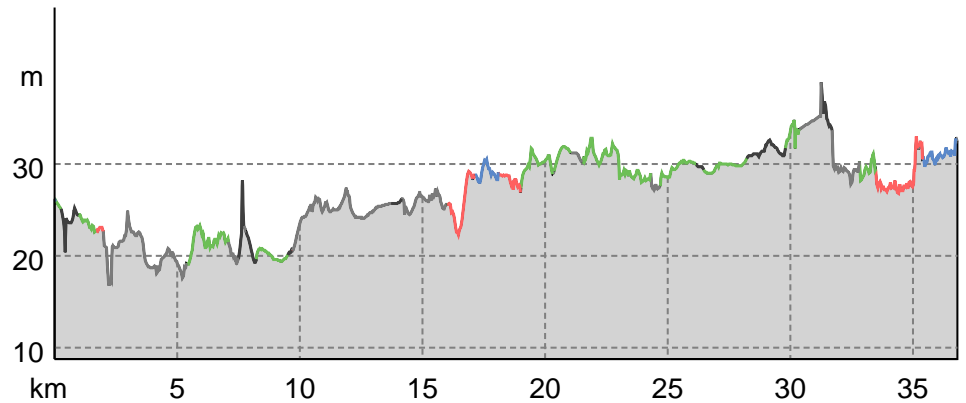
Kartengrundlagen: outdooractive Kartografie; Deutschland: ©GeoBasis-DE / BKG 2021, ©GeoBasis-DE / LDBV 2021, Österreich: ©1996-2021 here, All rights reserved. ©BBEV 2020, ©Land Vorarlberg, Italien: ©1994-2021 here, All rights reserved. ©Autonome Provinz Bozen – Südtirol – Abteilung Natur, Landschaft und Raumentwicklung, © Cartago S.R.L. Kartengrundlagen: outdooractive Kartografie; ©OpenStreetMap (www.openstreetmap.org)

2021-07-10 Das Aschlöksken Hinweg Neu

Wegart

Asphalt	12,8 km
Schotterweg	2,4 km
Weg	13,2 km
Pfad	4,2 km
Straße	4,2 km

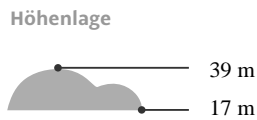
Höhenprofil



Tourdaten

Radtour

Strecke	↔	36,8 km
Dauer	🕒	2:30 h
Aufstieg	⬆️	42 m
Abstieg	⬇️	38 m



Hans-Gerd Schroers

Aktualisierung: 09.07.2021

Tour zum Mitnehmen für iPhone und Android



QR-Code scannen und diese Tour offline speichern, mit Freunden teilen und mehr ...

Webseite

<https://out.ac/IZfnHX>