

WAS IST DAS RADEL-RUND?

Das Radel-Rund ist eine ca. 37 km lange Radstrecke rund um Böblingen und Sindelfingen, die durch die idyllische Umgebung der beiden Städte führt. Sie fahren auf befestigten und ausgeschilderten Wald- und Feldwegen - ganz in der Natur, wodurch die Strecke auch für Familien sehr interessant ist. Verschiedene Aussichtspunkte laden dazu ein, Pause zu machen und die einzigartige Hügellandschaft am Rand von Heckengäu und Schönbuch mit allen Sinnen zu genießen. Die Rundtour kann an jedem Punkt der Karte gestartet und auch wieder beendet werden.



AUF DER SPUR BLEIBEN

Diese Beschilderung hält Sie auf der richtigen Spur!



Alle, die sich lieber vom Smartphone leiten lassen, finden eine digitale Version der Karte mit entsprechenden GPS-Daten hier:



(Kartengrundlage: Outdooractive Kartografie)

FAHRRAD MIETEN

Um das Radel-Rund zu erkunden benötigt es nicht viel! Ein Fahrrad gehört jedoch zur Grundausstattung, um die Natur entspannt erleben zu können.

In Böblingen und Sindelfingen finden Sie an mehreren Stationen in der Nähe des Radel-Runds Fahrräder und Pedelecs zur Ausleihe. Die Entleihe und Rückgabe der Räder erfolgt an den Stationen über die RegioRadStuttgart-App, mit der polygoCard oder telefonisch über die auf den Rädern angegebene Telefonnummer.



SERVICE

Der Bikeomat am Böblinger Bahnhof ist ein Verkaufsautomat für Fahrradteile und -zubehör. Hier werden knapp 60 Fahrradartikel mit entsprechender Produktbeschreibung unabhängig von Ladenöffnungszeiten zum Verkauf angeboten. Zudem stehen detaillierte Montage- und Reparaturanleitungen zur Verfügung, die den Einbau der Teile Schritt für Schritt einfach darstellen und erklären. Darüber hinaus werden kostenfrei Luft und Strom (für E-Bikes) zur Verfügung gestellt.



NOTFALLNUMMERN:

Feuerwehr und Rettungsdienst: 112

Polizei: 110

Ärztlicher Bereitschafts-Notdienst: 116 117

Für alle Anrufe an diese Nummern fallen keine Gebühren an.



Radtour um Böblingen und Sindelfingen

Radel-Rund



Weitere Informationen zum RegioRad und zu den Buchungsmöglichkeiten und Standorten finden Sie unter: <https://www.regioradstuttgart.de>



Mineraltherme Böblingen



MOTORWORLD Region Stuttgart

SINDELFINGEN ERKUNDEN

Welttoffen und lebendig, traditionsreich und zukunftsorientiert: Erleben Sie die 64.000-Einwohner-Stadt Sindelfingen in ihrer ganzen Vielfalt! Mit liebevoll restaurierten Gebäuden und Kulturdenkmälern ist Sindelfingen nicht nur Teil der deutschen Fachwerkstraße, sondern verfügt mit der romanischen, geschichtsträchtigen Martinskirche auch über ein Juwel, das auf das 11. Jahrhundert zurückgeht. Informationen zu Sehenswürdigkeiten und Freizeitangeboten finden Sie unter: <https://sindelfingen.org>



Zehntscheuer mit Dt. Bauernkriegsmuseum und Städtischer Galerie

WOHNMOBILSTELLPLATZ

Perfekt eignet sich das Radel-Rund auch für Touristen und Camper, die sich in Böblingen aufhalten. Es führt nämlich direkt am Wohnmobilstellplatz im Zimmerschlag vorbei. Der Stellplatz kann für max. drei Nächte kostenlos genutzt werden, alle Stellplätze haben Zugriff auf einen Wasseranschluss. Mehr Informationen in unserer Broschüre ‚Wohnmobilstellplatz im Zimmerschlag‘. Der Stellplatz befindet sich am Stadtrand, idyllisch in der Natur gelegen. Spazier- und Wanderwege führen dort vorbei. Mit der Schönbuchbahn wird das Stadtzentrum in wenigen Minuten erreicht.



Klostersee mit Martinskirche

BÖBLINGEN ERKUNDEN

Viel zu entdecken gibt es nicht nur beim Radel-Rund – auch die Kreisstadt Böblingen bietet viele Erlebnisse für jedermann. Neben dem Deutschen Bauernkriegsmuseum, dem Deutschen Fleischermuseum und der Städtischen Galerie sind die Mineraltherme und die MOTORWORLD Region Stuttgart immer einen Besuch wert! Sehenswert: der Stadtgarten mit den Innenstadtsseen!



Informationen zu Sehenswürdigkeiten und Freizeitangeboten finden Sie unter: www.stadmarketing-boeblingen.de



Fachwerkhäuser in der Sindelfinger Altstadt

TIPP FÜR ENTDECKER

Mehr Informationen über Böblingen und die Umgebung finden Sie in unseren Broschüren, die an mehreren Stellen in der Stadt ausliegen und auch online verfügbar sind: www.stadmarketing-boeblingen.de

EMPFEHLUNGEN ZUR AN- UND RÜCKREISE

Nutzen Sie die bequemen Möglichkeiten des ÖPNV und schonen Sie die Umwelt!

Startempfehlung:

Haltestelle Zimmerschlag (Schönbuchbahn)
Bahnhof Maichingen (S-Bahn)



Schönbuchbahn Böblingen-Holzgerlingen: www.schoenbuchbahn.de.



Integriert in den Verkehrs- und Tarifverbund Stuttgart: www.vvs.de. Innerhalb des VVS ist die Mitnahme der Räder außerhalb der Hauptverkehrszeiten kostenlos.

Anreise mit dem Bus:

Böblingen und Sindelfingen sind mit dem regionalen Busverkehr aus dem gesamten Landkreis gut zu erreichen. Fahrpläne finden Sie unter: www.vvs.de und www.ptlieger.net (Stadtverkehr)

Anreise mit dem Auto:

Die Ausfahrt Böblingen / Sindelfingen auf der A81 Stuttgart – Singen führt direkt in die Zentren der beiden Städte. Aus Richtung Tübingen bzw. Renningen / Weil der Stadt erreicht man Böblingen und Sindelfingen bequem über die B464.

Parkmöglichkeiten:

Auf der Rückseite finden Sie verschiedene Parkmöglichkeiten entlang des Radel-Runds.



Entdecken Sie die schönsten Touren durch Schönbuch und Heckengäu! Wandern Sie auf den Land.Touren, radeln Sie auf unseren „Klassikern“ oder probieren Sie die vielen weiteren Rad- und Wandertipps aus, die wir für Sie bereithalten. www.schoenbuch-heckengau.de/rad-wandern















IMPRESSUM

Herausgeber: Stadmarketing Böblingen e.V.
Marktplatz 16 • 71032 Böblingen
www.stadmarketing-boeblingen.de


Redaktion: Laura Vesnjak, Anabel Weber
www.agentur2c.de
Layout: www.print-begeistert.de
Druck: Attila Melzer, Böblinger Therme GmbH,
Stadmarketing Böblingen e.V.
Fotos: Wirtschaftsförderung Sindelfingen GmbH
Sindelfingenviews

Stand März 2021. Alle Angaben ohne Gewähr

Legende


- | | | | |
|---|----------------|---|---------------------|
|  | Grillplatz |  | Friedhof |
|  | S-Bahn |  | Spielplatz |
|  | Bahnhof |  | Denkmal |
|  | Bushaltestelle |  | Wohnmobilstellplatz |
|  | Naturlehrpfad |  | Parkplatz |
|  | Ruine |  | Aussicht |

TOURDATEN

Strecke	↔ 36,8 km	Schwierigkeit	leicht
Dauer	🕒 2:41 h	Kondition	■ ■ ■ ■ ■
Aufstieg	⬆️ 309 m	Technik	■ ■ ■ ■ ■
Abstieg	⬆️ 309 m	Höhenlage	

WEGBESCHREIBUNG

- Wir starten im Zimmerschlag in Böblingen. Hierhin können Sie übrigens auch mit der Schönbuchbahn fahren und dann mit dem Rad starten.
- Sie kommen an dem weitläufigen Gelände der Panzer-Kaserne vorbei. In den bis 1938 errichteten Kasernen sind seit 1945 US-Streitkräfte stationiert.
- Ein wenig später kommen Sie an der A81 vorbei, die die Grenze zwischen den beiden Städten Böblingen und Sindelfingen markiert. Aber keine Sorge! Die Radel-Rund Schilder leiten Sie über einen fahrersicheren Weg unter der Autobahn hindurch.
- Auf der anderen Seite angekommen, finden Sie das Naturfreundehaus am Fuchsberg mit Einkehrmöglichkeit, Spielplatz und einem Grillplatz.
- Weiter führt die Strecke durch einen schönen Waldabschnitt, in dem sich der Sindelfinger Forsthof mit dem Strauchlehrpfad befindet. Das Vogelbeobachtungshaus lädt dazu ein, die Vogelwelt des Stadtwaldes zu erkunden – nicht nur für Kinder interessant!



- Weiter geht's einmal um Sindelfingen herum auf ruhigen und schönen Waldwegen, bis Sie schließlich den Ort Maichingen erreichen. Hier kommen Sie direkt am Bahnhof mit Einkehrmöglichkeit vorbei.
- Nach dem Verlassen des Ortes führt die Strecke wieder durch eine idyllische Landschaft. Felder und Wiesen säumen den Weg und bieten den Blick auf die einzigartige Umgebung der beiden Städte.
- Anschließend erreichen Sie den Ort Darmsheim, der zu Sindelfingen gehört. Über einen Steinbruch ist er mit dem benachbarten Ort Dagersheim, auf Böblinger Stadtgebiet gelegen, verbunden. In Dagersheim führt die Strecke direkt an einer Einkehrmöglichkeit vorbei.
- Hinter Dagersheim quert der Weg erneut die A 81. Die Strecke führt über einen Anstieg rund um das Wohngebiet Diezenhalde und schließlich zurück zum Zimmerschlag. Hier können Sie zum Abschluss ein kaltes Getränk genießen oder am idyllischen Weiher hinter dem Wohnmobilstellplatz ein wenig verschlafen.

***Bitte beachten Sie, dass dieser Weg nur eine von vielen Möglichkeiten darstellt. Ihnen ist frei überlassen, in welcher Richtung Sie das Radel-Rund befahren, an welcher Stelle Sie beginnen und wo Sie den Rundweg wieder verlassen.**

Wir wünschen Ihnen viel Spaß!