













# Stempelpass Stadtradeln V2

Nachname, Vorname:

Team:

Stand: 08.06.2026

LFD	Beschreibung	QR-Code	Stempel
01	ST01-SPRINGHORSTSEE Springhorstsee Spielplatz  GEO: <a href="https://www.google.com/maps/place/52.50436603897351,9.836199935651022">52.50436603897351, 9.836199935651022</a>	 <small>Schau diese Tour an ST01-SPRINGHORSTSEE ↔ 2,65 km ↗ 0 m</small>	
02	ST02-WUERMSEE Würmsee Kunstinstallationen  GEO: <a href="https://www.google.com/maps/place/52.5253147358066,9.85060690575649">52.5253147358066, 9.85060690575649</a>	 <small>Schau diese Tour an ST02-WUERMSEE ↔ 4,50 km ↗ 0 m</small>	
03	ST03-KOENIGSTEIN Königsstein - Stein im Wald  GEO: <a href="https://www.google.com/maps/place/52.53982147994443,9.850224811031344">52.53982147994443, 9.850224811031344</a>	 <small>Schau diese Tour an ST03-KOENIGSTEIN ↔ 5,58 km ↗ 0 m</small>	
04	ST04-AUSSICHTSTURM-KIENMOOR Aussichtsturm  GEO: <a href="https://www.google.com/maps/place/52.54288788087358,9.870656905756832">52.54288788087358, 9.870656905756832</a>	 <small>Schau diese Tour an 34-AUSSICHTSTURM-KIENMOOR ↔ 6,24 km ↗ 10 m</small>	
05	ST05-JAGDHAUS Der Eiserne Sitz - Jagdhaus Bahlsen  GEO: <a href="https://www.google.com/maps/place/52.532728513896764,9.900024082195563">52.532728513896764, 9.900024082195563</a>	 <small>Schau diese Tour an ST05-BAHLSSEN-JAGDHAUS ↔ 5,84 km ↗ 10 m</small>	
06	ST06-ENGENSEN-HOFLADEN Engensen Hofladen – Kausche  GEO: <a href="https://www.google.com/maps/place/52.49852735762622,9.940357973235276">52.49852735762622, 9.940357973235276</a>	 <small>Schau diese Tour an ST06-ENGENSEN-HOFLADEN ↔ 5,73 km ↗ 10 m</small>	

07a	ST07-A-FUHRBERG-JUGENDRAUM Fuhrberg Infotafel vor Jugendraum Alternative zu ST07-FUHRBERG-WASSERWERK GEO: <a href="https://www.google.com/maps/place/52.56393558703971,9.848511581679158">52.56393558703971, 9.848511581679158</a>	 <small>Schau diese Tour an 07-A-FUHRBERG-JUGENDRAUM ↔ 8,15 km ↗ 10 m</small>	
08	ST08-GBW-SKULPTUR Großburgwedel Pestalozziskulptur  GEO: <a href="https://www.google.com/maps/place/52.486612831335144,9.862306906568566">52.486612831335144, 9.862306906568566</a>	 <small>Schau diese Tour an ST08-GBW-SKULPTUR ↔ 1,31 km ↗ 10 m</small>	
09	ST09-KLEINBURGWEDEL-DORFCAMPUS Kleinburgwedel Geländer der Bücherei  GEO: <a href="https://www.google.com/maps/place/52.51241548909293,9.874704491781355">52.51241548909293, 9.874704491781355</a>	 <small>Schau diese Tour an KLEINBURGWEDEL-DORFCAMPUS ↔ 2,62 km ↗ 0 m</small>	
10	ST10-OLDHORST Bank vor Feuerwehrhaus  GEO: <a href="https://www.google.com/maps/place/52.47852876984764,9.914142999802937">52.47852876984764, 9.914142999802937</a>	 <small>Schau diese Tour an ST10-OLDHORST ↔ 5,28 km ↗ 20 m</small>	
11	ST11-THOENSE-MILCHTANKSTELLE Thönse Milchtankstelle  GEO: <a href="https://www.google.com/maps/place/52.49308218648487,9.902228326371258">52.49308218648487, 9.902228326371258</a>	 <small>Schau diese Tour an 11-THOENSE-MILCHTANKSTELLE ↔ 2,92 km ↗ 10 m</small>	
12	ST12-WETTMAR Wettmar Büchertausch  GEO: <a href="https://www.google.com/maps/place/52.51251354923663,9.919595766835265">52.51251354923663, 9.919595766835265</a>	 <small>Schau diese Tour an ST12-WETTMAR ↔ 5,55 km ↗ 10 m</small>	

Ansprechperson: H. Bastian +49 1721828351 [h.bastian@adfc-hannover.de](mailto:h.bastian@adfc-hannover.de)

Teilnahme erst ab 16 und nur als Teil eines Stadtdel-Teams möglich.

Nur eine Stempelkarte pro Person

Die Angegebenen Daten werden nur im Rahmen der Stempelaktion verwendet und im Anschluss sofort vernichtet. Eine Weitergabe an Dritte erfolgt nicht.