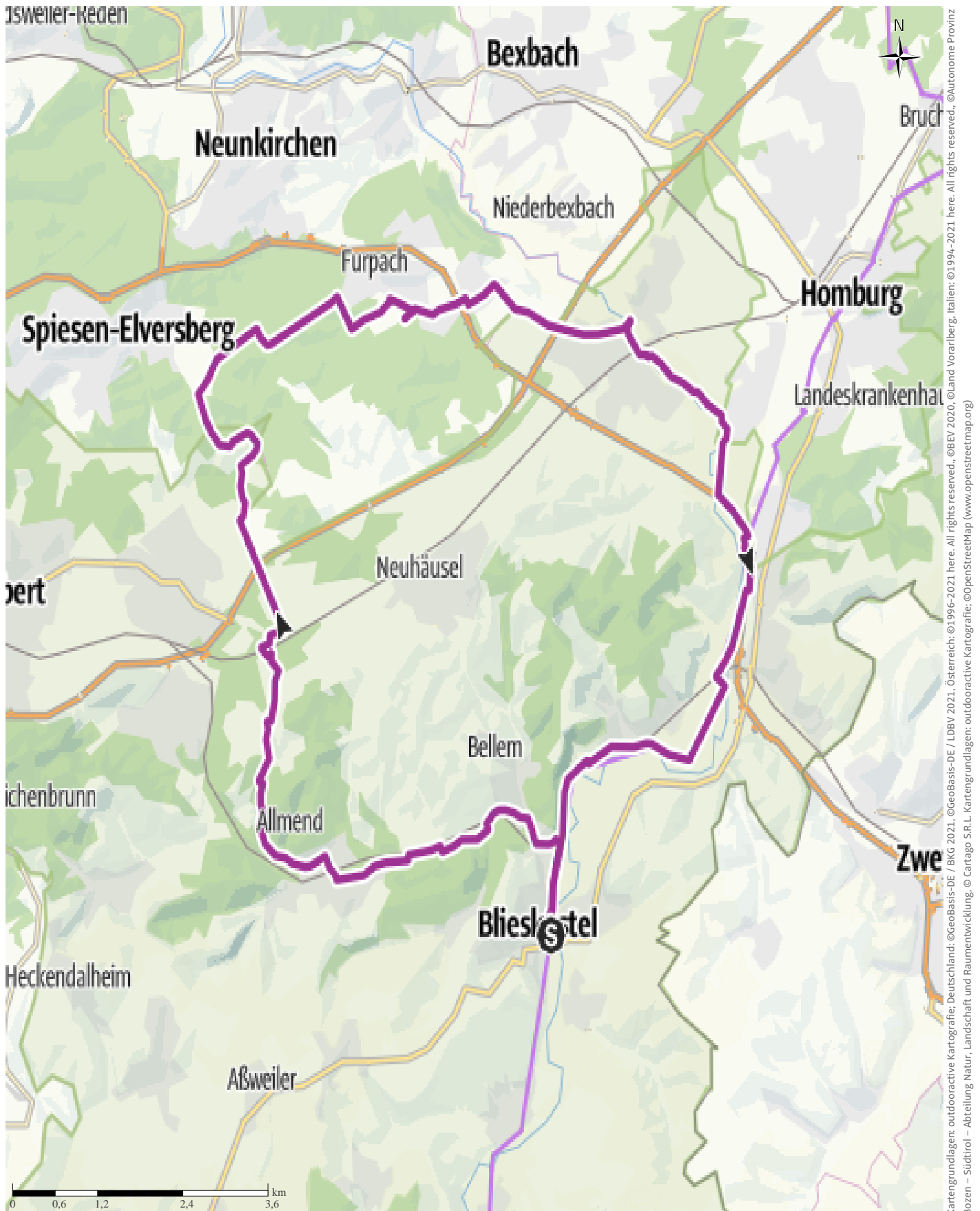


Fischerhütte Furpach

↔ 40,8 km | ⌚ 2:53 h | 📏 302 m | 📏 291 m | Schwierigkeit -



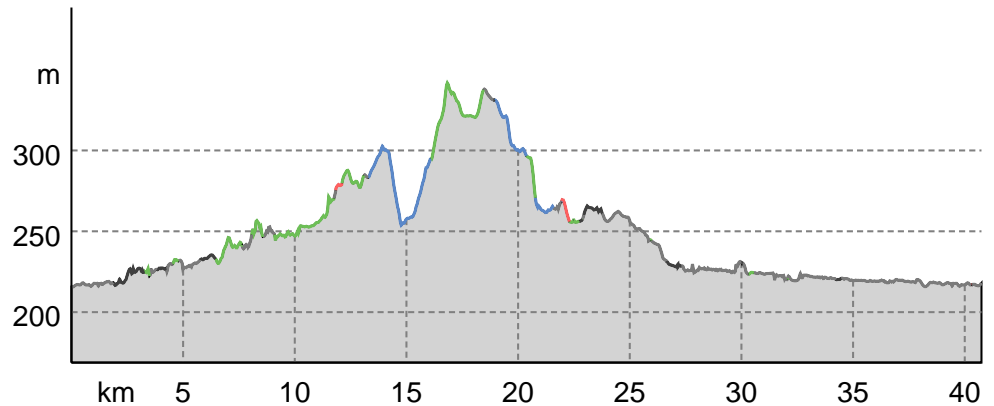
Kartengrundlagen: outdooractive Kartografie; Deutschland: ©GeoBasis-DE / LDBV 2021, Österreich: ©1996-2021 here, All rights reserved, ©BBV 2020, ©Land Vorarlberg, Italien: ©1994-2021 here, All rights reserved, ©Autonome Provinz Bozen – Südtirol – Abteilung Natur, Landschaft und Raumentwicklung, ©Cartago S.R.L. Kartengrundlagen: outdooractive Kartografie; ©OpenStreetMap (www.openstreetmap.org)

Fischerhütte Furpach

Wegearten

Asphalt	21,3 km
Schotterweg	5,1 km
Naturweg	9,3 km
Pfad	0,6 km
Straße	4,4 km

Höhenprofil

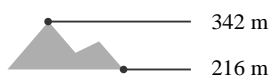


Tourdaten

Radtour

Strecke	↔	40,8 km
Dauer	🕒	2:53 h
Aufstieg	⬆️	302 m
Abstieg	⬇️	291 m

Höhenlage



Jürgen Schneeberger

Aktualisierung: 04.06.2023

Tour zum Mitnehmen für iPhone und Android



QR-Code scannen und diese Tour offline speichern, mit Freunden teilen und mehr.

Webseite

<https://www.tourenplaner-rheinland-pfalz.de/s/IKXPgT>