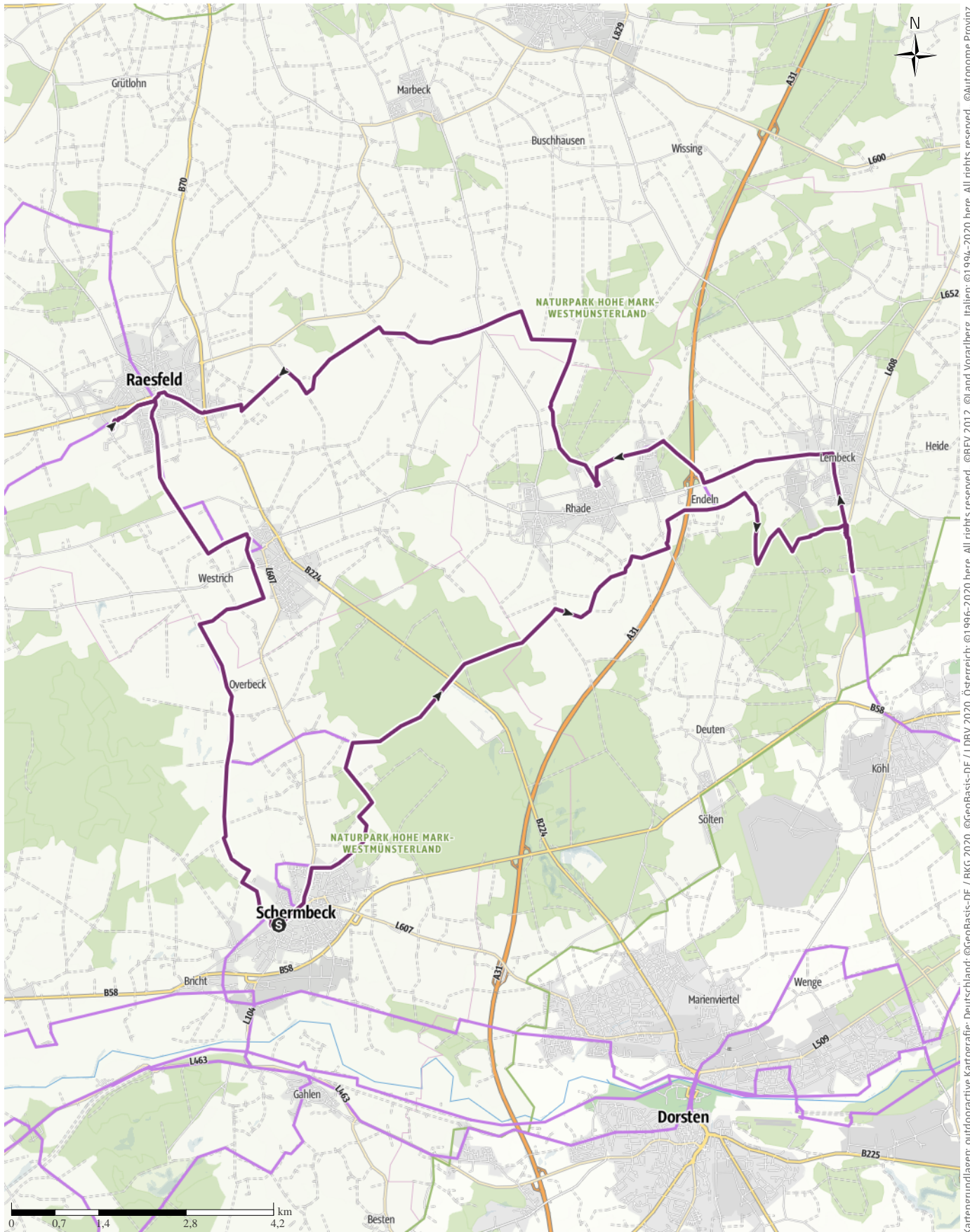


Tourenplanung Wasserschloß Lembeck und Raesfeld

↔ 59,1km | ⌚ 4:00h | ⚡ 88m | ⚡ 94m | Schwierigkeit -



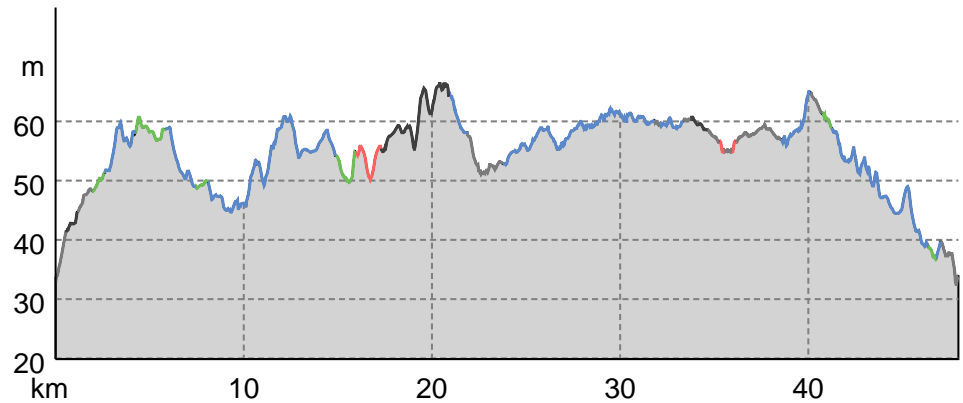
Kartengrundlagen: outdooractive Kartografie; Deutschland: ©GeoBasis-DE / BKG 2020, ©GeoBasis-DE / LDBV 2020, Österreich: ©1996-2020 here. All rights reserved. ©BBEV 2012, ©Land Vorarlberg, Italien: ©1994-2020 here. All rights reserved. ©Autonome Provinz Bozen – Südtirol – Abteilung Natur, Landschaft und Raumentwicklung, ©Cartago S.R.L., Schweiz: Geodata ©swisstopo, ©BAFU – Bundesamt für Umwelt Kartengrundlagen: outdooractive Kartografie, ©OpenStreetMap (www.openstreetmap.org)

Tourenplanung Wasserschloß Lembeck und Raesfeld

Wegart

Asphalt	11,1km
Schotterweg	33,4km
Weg	6,1km
Pfad	2,2km
Straße	6,3km

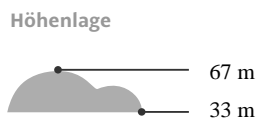
Höhenprofil



Tourdaten

Fernradweg

Strecke	↔	59,1 km
Dauer	🕒	4:00 h
Aufstieg	⬆️	88 m
Abstieg	⬇️	94 m



Hans-Gerd Schroers

Aktualisierung: 15.10.2020

Tour zum Mitnehmen für iPhone und Android



QR-Code scannen und diese Tour offline speichern, mit Freunden teilen und mehr ...

Webseite

<https://out.ac/vzZ4T>