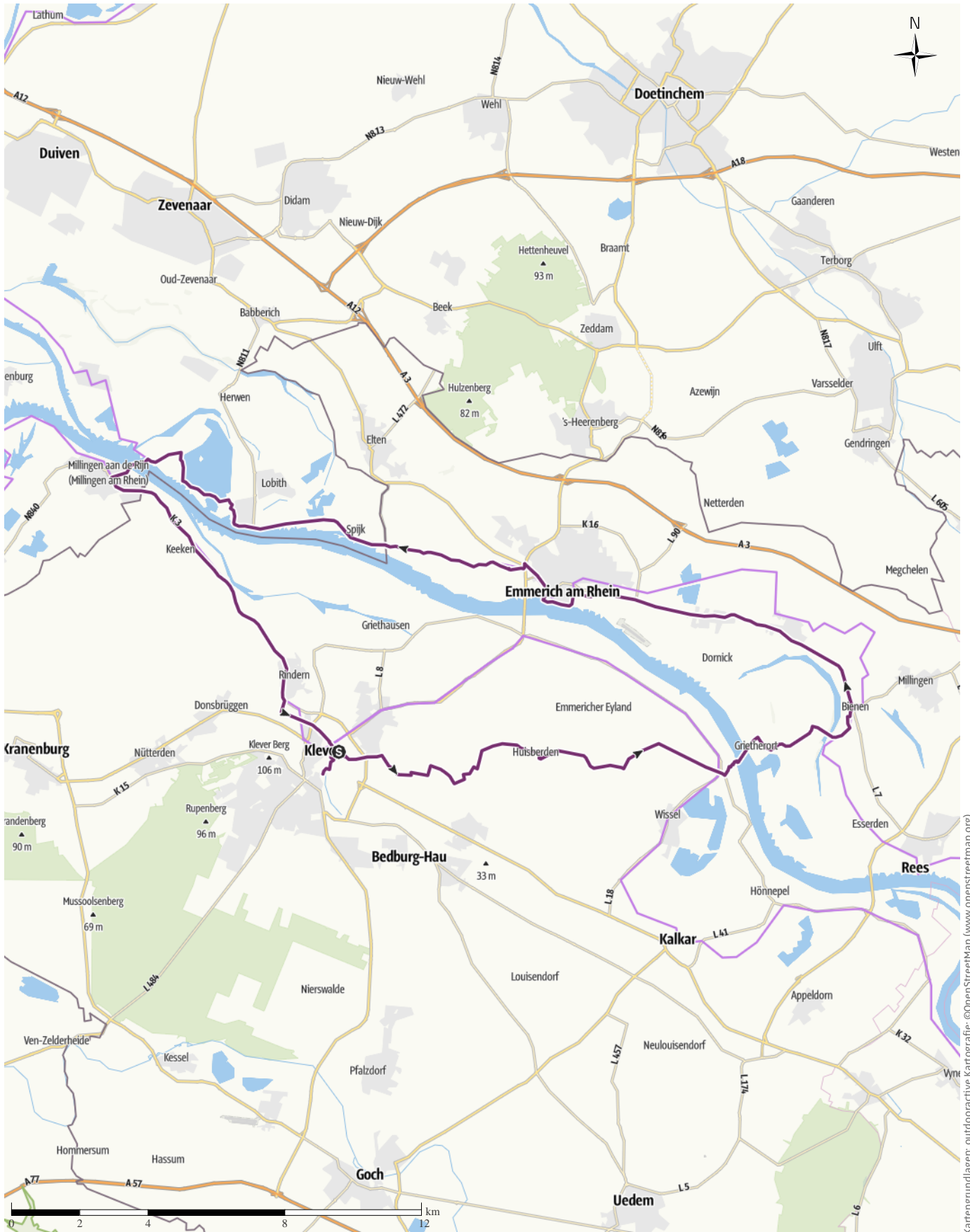


2020-10-03 Grenzland-Route, Der Zauber des Niederrheins Neu

↔ 60,6km | ⌚ 4:10h | ▲ 63m | ▼ 43m | Schwierigkeit -

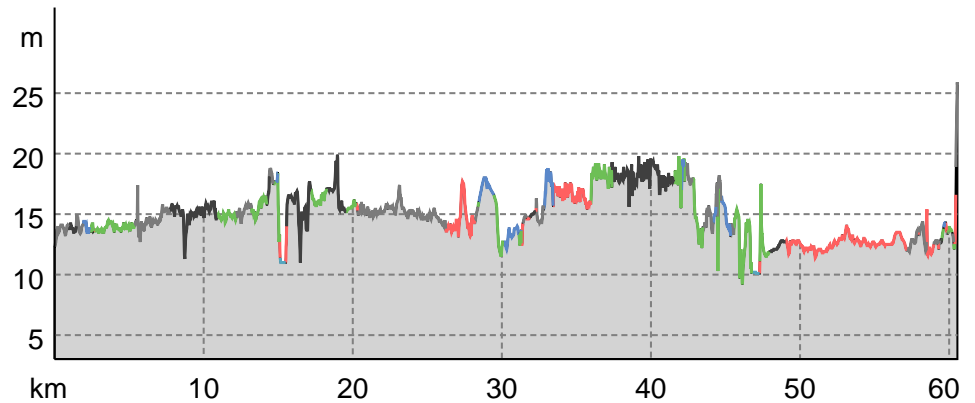


Kartengrundlagen: outdooractive Kartografie; ©OpenStreetMap (www.openstreetmap.org)

### Wegart

Asphalt	15,4km
Schotterweg	4,4km
Weg	13,3km
Pfad	13,9km
Straße	12,6km
Fähre	0,9km

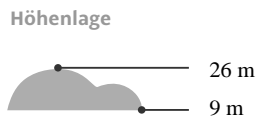
### Höhenprofil



### Tourdaten

#### Fernradweg

Strecke	↔	60,6 km
Dauer	🕒	4:10 h
Aufstieg	⬆️	63 m
Abstieg	⬇️	43 m



Hans-Gerd Schroers

Aktualisierung: 22.09.2020

### Tour zum Mitnehmen für iPhone und Android



QR-Code scannen und diese Tour offline speichern, mit Freunden teilen und mehr ...

Webseite

<https://out.ac/typmH>