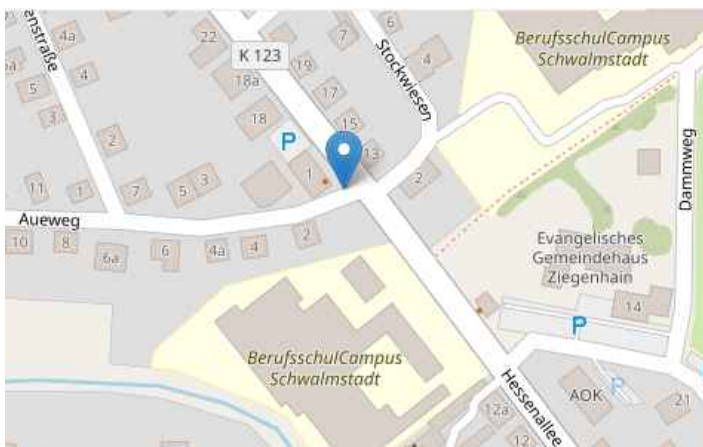


## ADFC-Familienrunde Stadtradeln 2025 - Kartendarstellung der „Haltestellen“



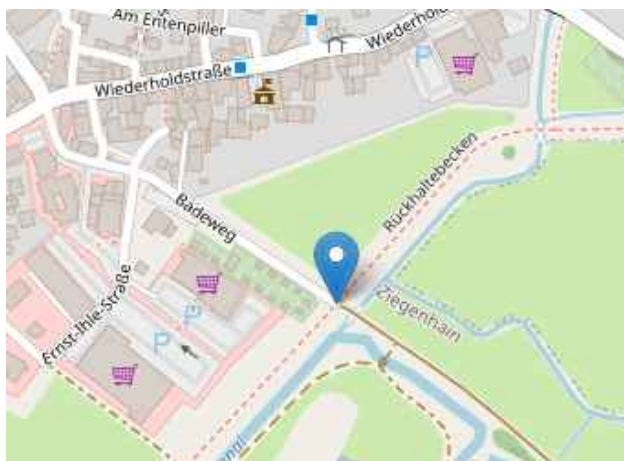
**Ziegenhain, An der Sporthalle der  
Carl-Bantzer-Schule, Fünftenweg 30**



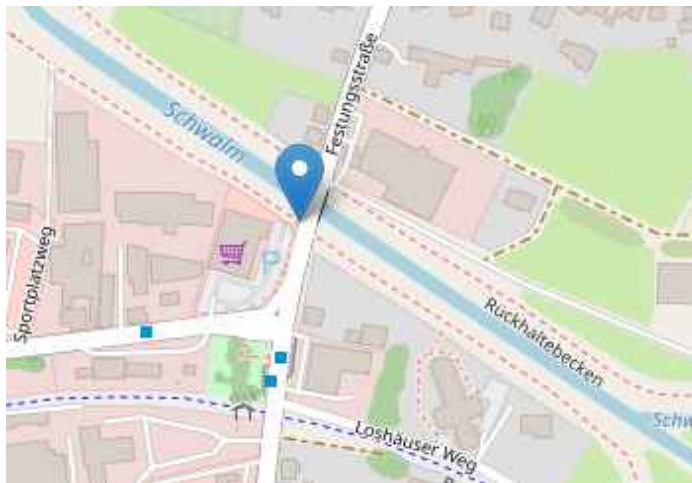
**Ziegenhain, Aueweg/Hessenallee  
(Berufsschule)**



**Ziegenhain, Alleeplatz  
(vor Eisdielen „Da Giorgio“)**



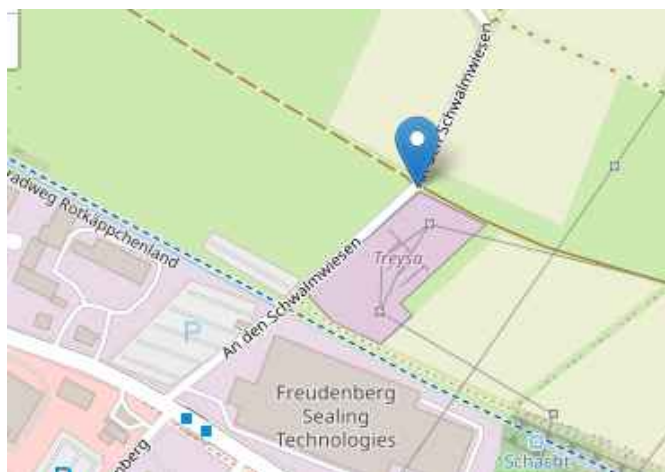
**Ziegenhain, Badeweg/Damm des  
Rückhaltebeckens (Schwalm-Radweg)**



**Ziegenhain,  
Festungsstraße/Schwalmbrücke  
(Fußgängerampel)**



**Ascherode, Damm des  
Rückhaltebeckens/Infotafel  
am Schwalm-Radweg**

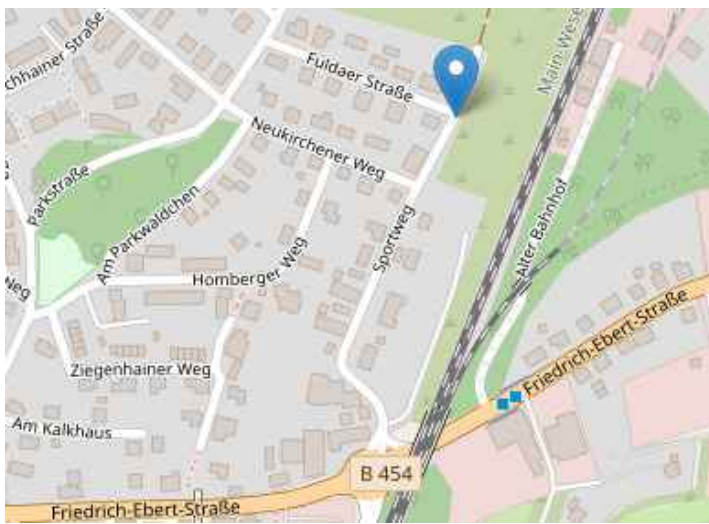


**Treysa, An den Schwalmwiesen,  
Trafostation der EAM**

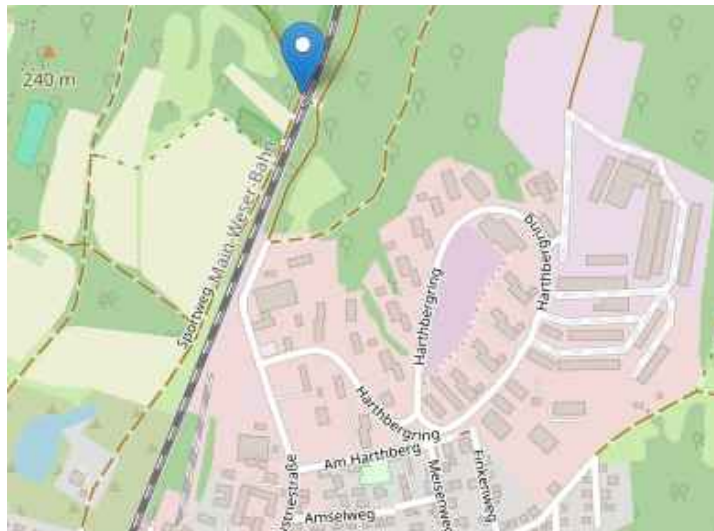


**Treysa, Wiegelweg, Bushaltestelle  
am Naturlehrgebiet**





**Treysa, Sportweg/Fuldaer Straße**



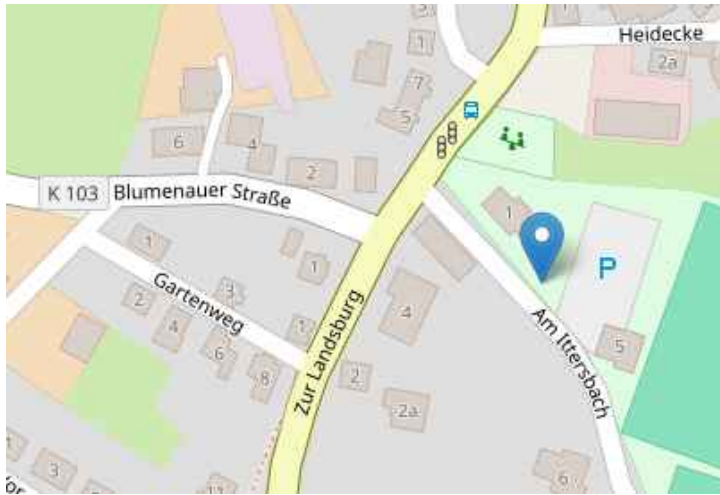
**Treysa, Bahnübergang (Anrufschränke),  
Sportweg (gegenüber Industriestraße)**



**Dittershausen, An der Schule**



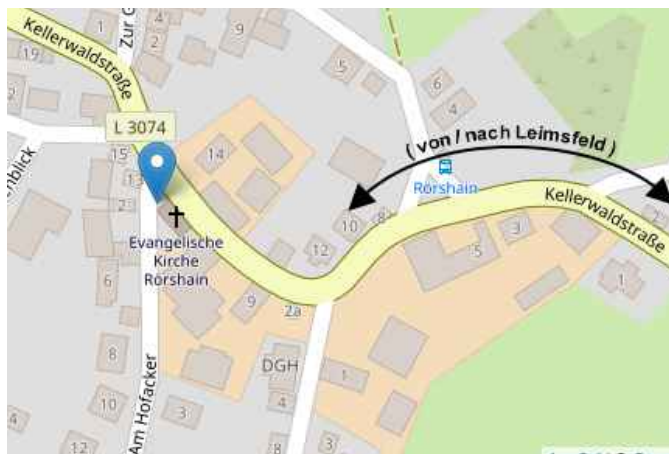
**Allendorf, Steg am Wehr/an der Mühle  
(Schwalm)**



**Allendorf, Feuerwehrhaus  
(Kirmesplatz/Landsburgstadion)**



**Allendorf, Ecke Gelände des ehemaligen  
Munitionslagers Wolfshain**



**Rörshain, Evangelische Kirche**



**Ziegenhain-Nord, Verlängerung des  
Steinbühlwegs (nur Ausstieg)**