

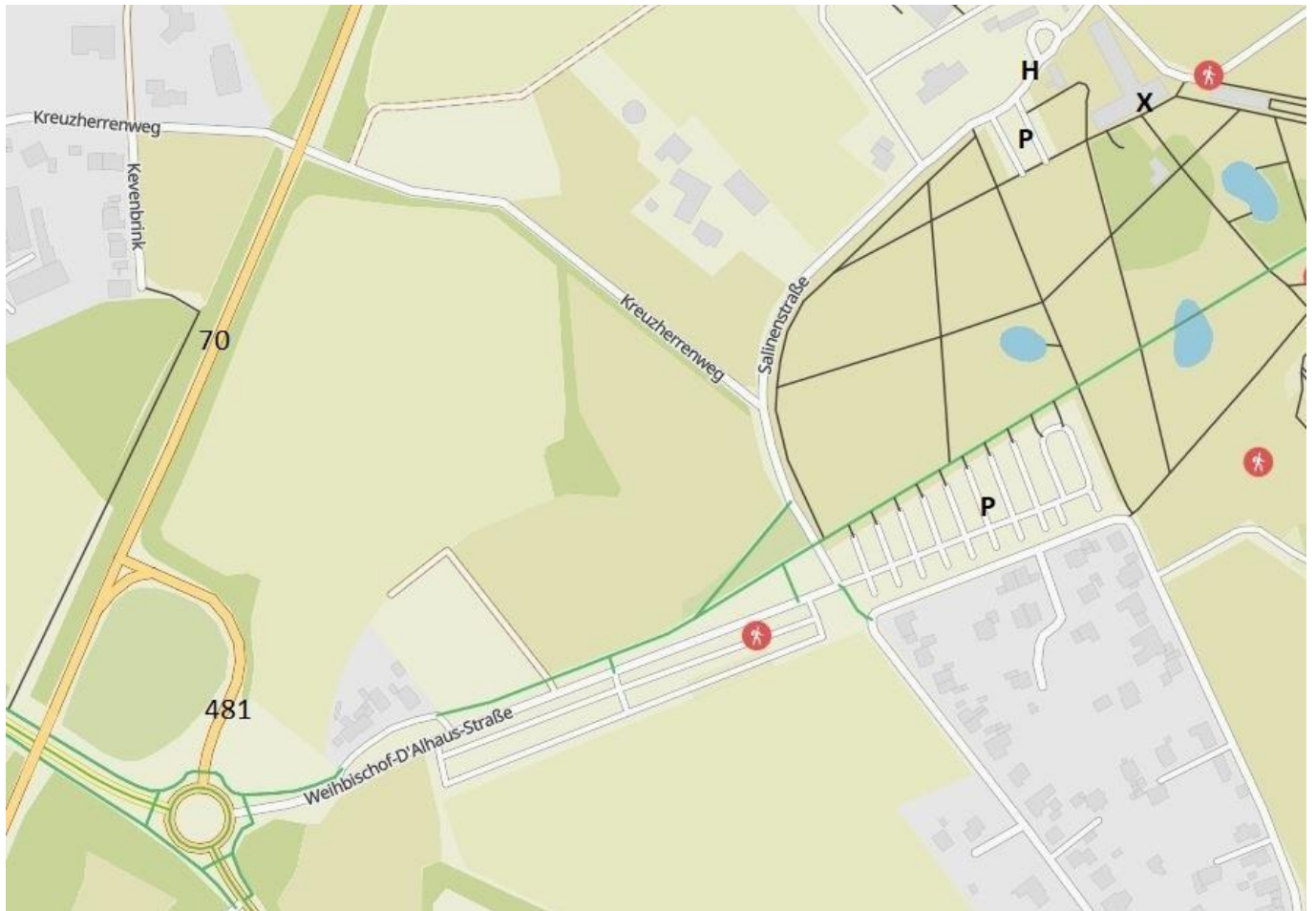
## Adresse

Salzsiedehaus  
Salinenstraße 105 \*  
48432 Rheine

\* Bei Navigationssystemen folgende Straße angeben (Parkplatz)  
Weihbischof-d'Alhaus-Straße  
oder  
Salinenstraße

## Anfahrskizze: Salzsiedehaus (PKW, StadtBus-Haltstelle)

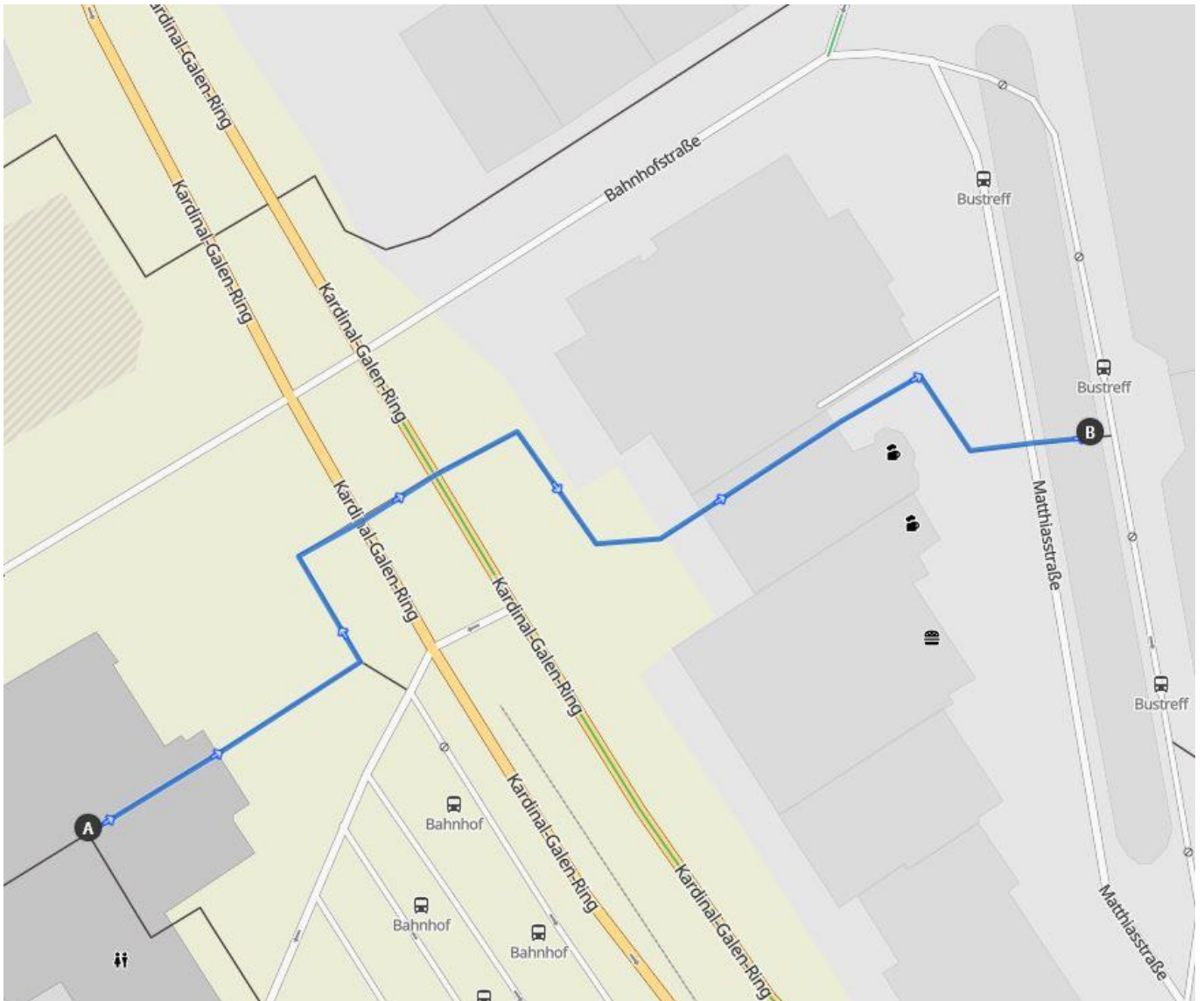
(Ausschilderung Zoo folgen)



- X Salzsiedehaus
- P Parkplatz
- H StadtBus-Haltstelle „Saline“, Linie C12

## Anfahrskizze: Rheine Bahnhof – Bustreff (zu Fuß)

(Den Fahrplan der Linie C12 (Bustreff – Saline) findet Ihr in der Einladungs-E-Mail oder im Radtouren- und Veranstaltungsportal des ADFC)



- A Bahnhof (Ostseite)
- B Bustreff

## Anfahrskizze: Rheine Bahnhof – Salzsiedehaus (Fahrrad oder zu Fuß)

Wegkurzbeschreibung:

Vom Bahnhof (Ostseite) über den Marktplatz (Kirche) an die Ems

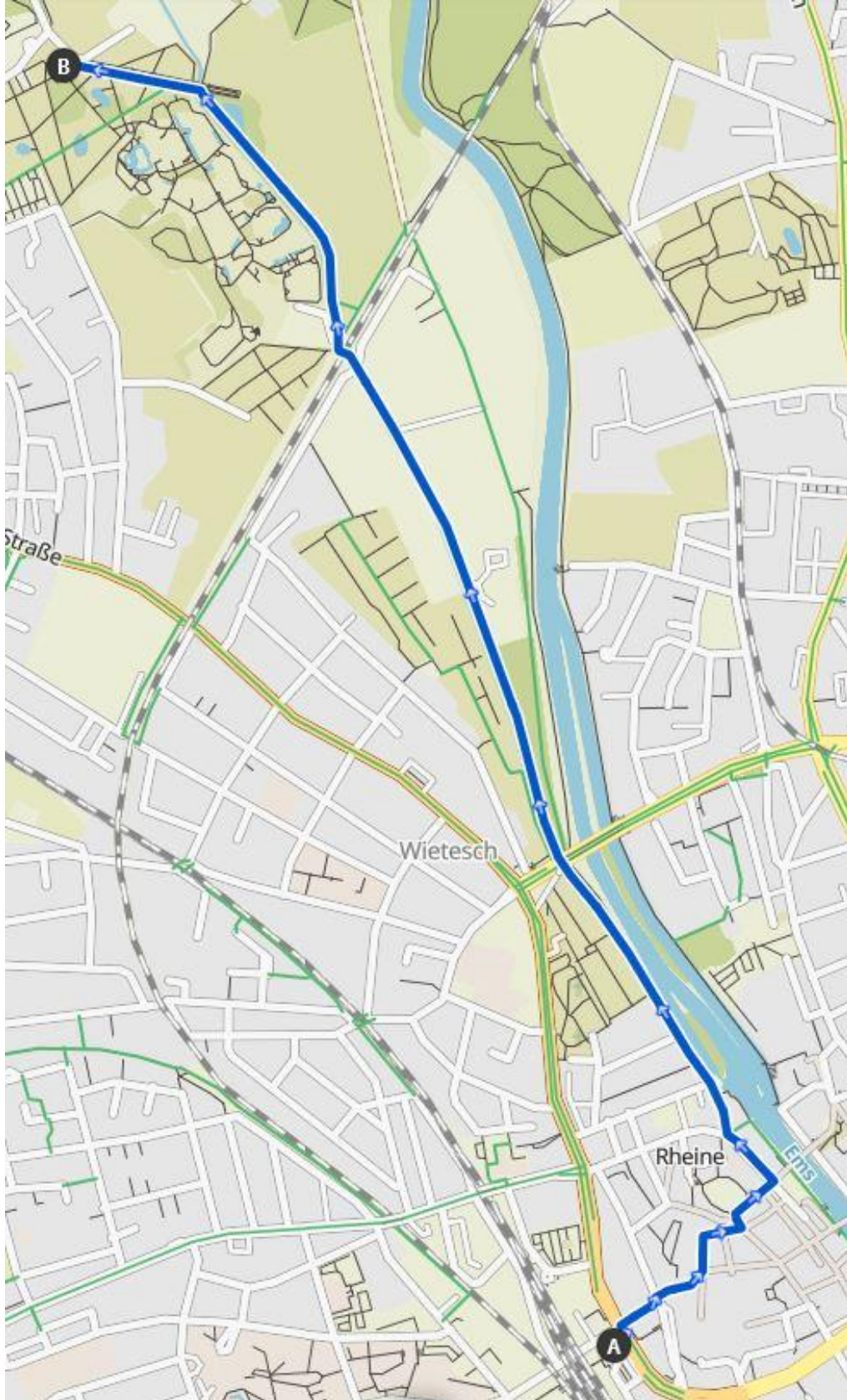
Der Ems folgen bis zum Emswehr

Vom Emswehr dem Salinenkanal folgen bis zum Gradierwerk

Dem Gradierwerk folgen bis zum Salzsiedehaus

(gpx-Datei findet Ihr in der Einladungs-E-Mail oder im Radtouren- und Veranstaltungsportal des ADFC)

Wegstrecke: 3,2km



- A Bahnhof (Ostseite)
- B Salzsiedehaus