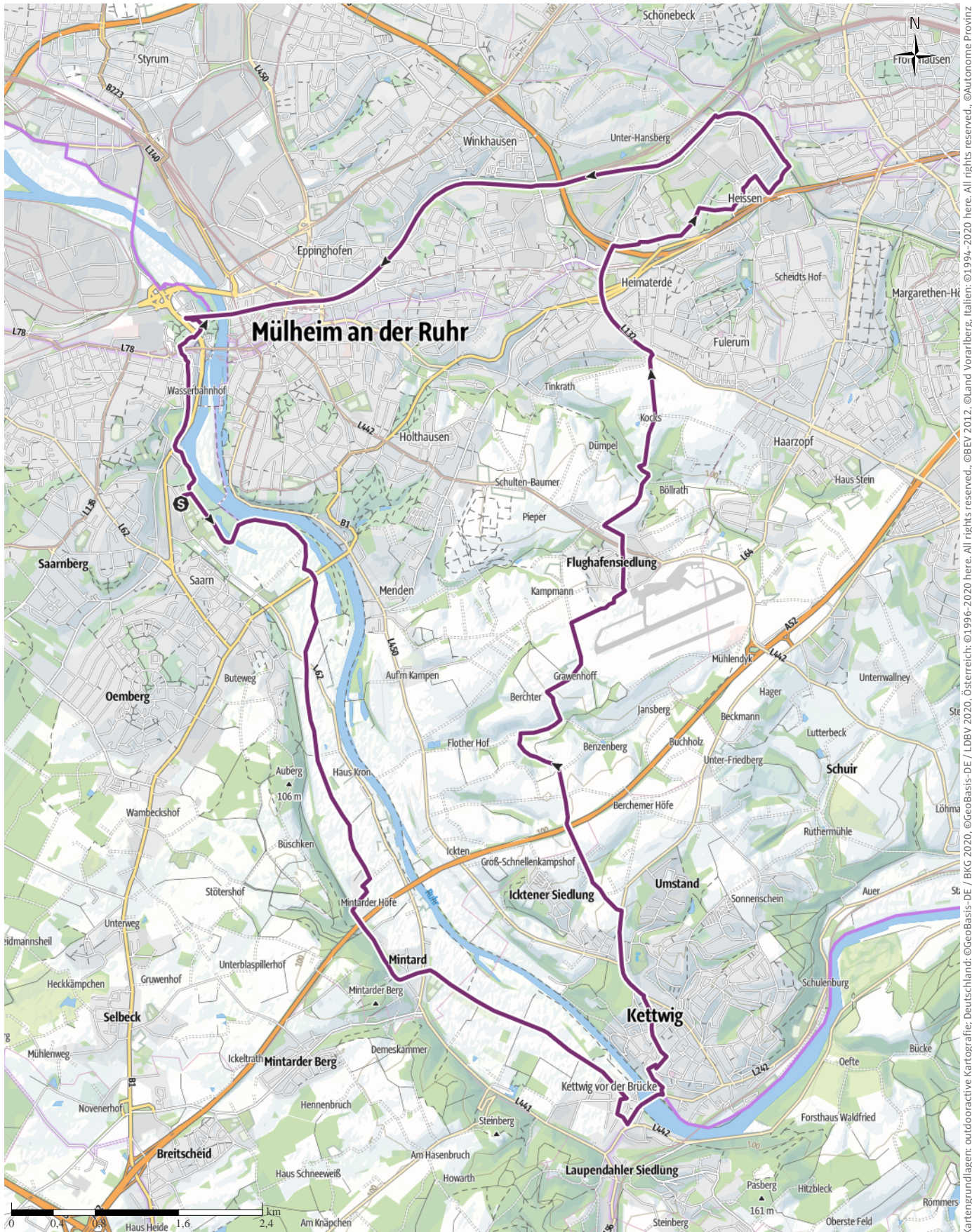


2021-08-15 Die Mülheimer Runde

↔ 32km | ⌚ 2:25h | ⚡ 219m | ⚡ 219m | Schwierigkeit -



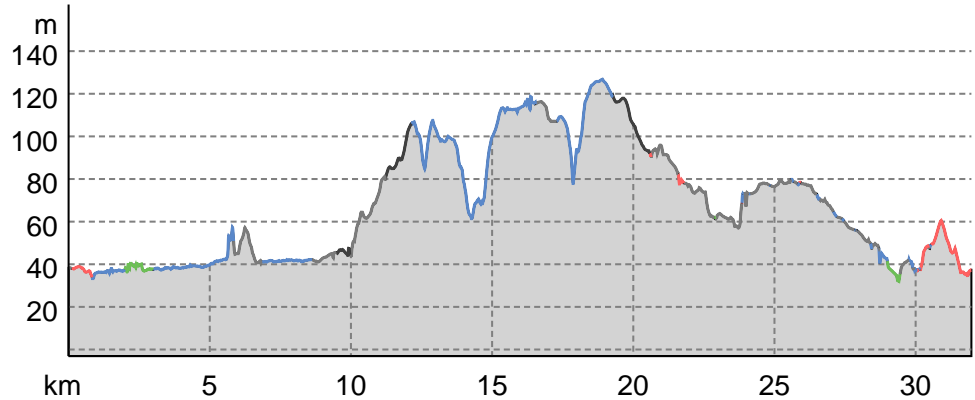
Kartengrundlagen: outdooractive Kartografie; Deutschland: ©GeoBasis-DE / BKG 2020, ©GeoBasis-DE / LDBV 2020, Österreich: ©1996-2020 here, All rights reserved, ©BBEV 2012, ©Land Vorarlberg, Italien: ©1994-2020 here, All rights reserved, ©Autonome Provinz Bozen – Südtirol – Abteilung Natur, Landschaft und Raumentwicklung, © Cartago S.R.L. Kartengrundlagen: outdooractive Kartografie; ©OpenStreetMap (www.openstreetmap.org)

2021-08-15 Die Mülheimer Runde

Wegart

Asphalt	11,5km
Schotterweg	13,5km
Weg	1,5km
Pfad	2,8km
Straße	2,7km

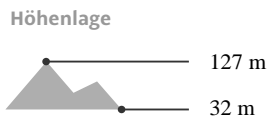
Höhenprofil



Tourdaten

Fernradweg

Strecke	↔	32 km
Dauer	🕒	2:25 h
Aufstieg	⬆️	219 m
Abstieg	⬇️	219 m



Hans-Gerd Schroers

Aktualisierung: 29.12.2020

Tour zum Mitnehmen für iPhone und Android



QR-Code scannen und diese Tour offline speichern, mit Freunden teilen und mehr ...

Webseite

<https://out.ac/xaUWA>