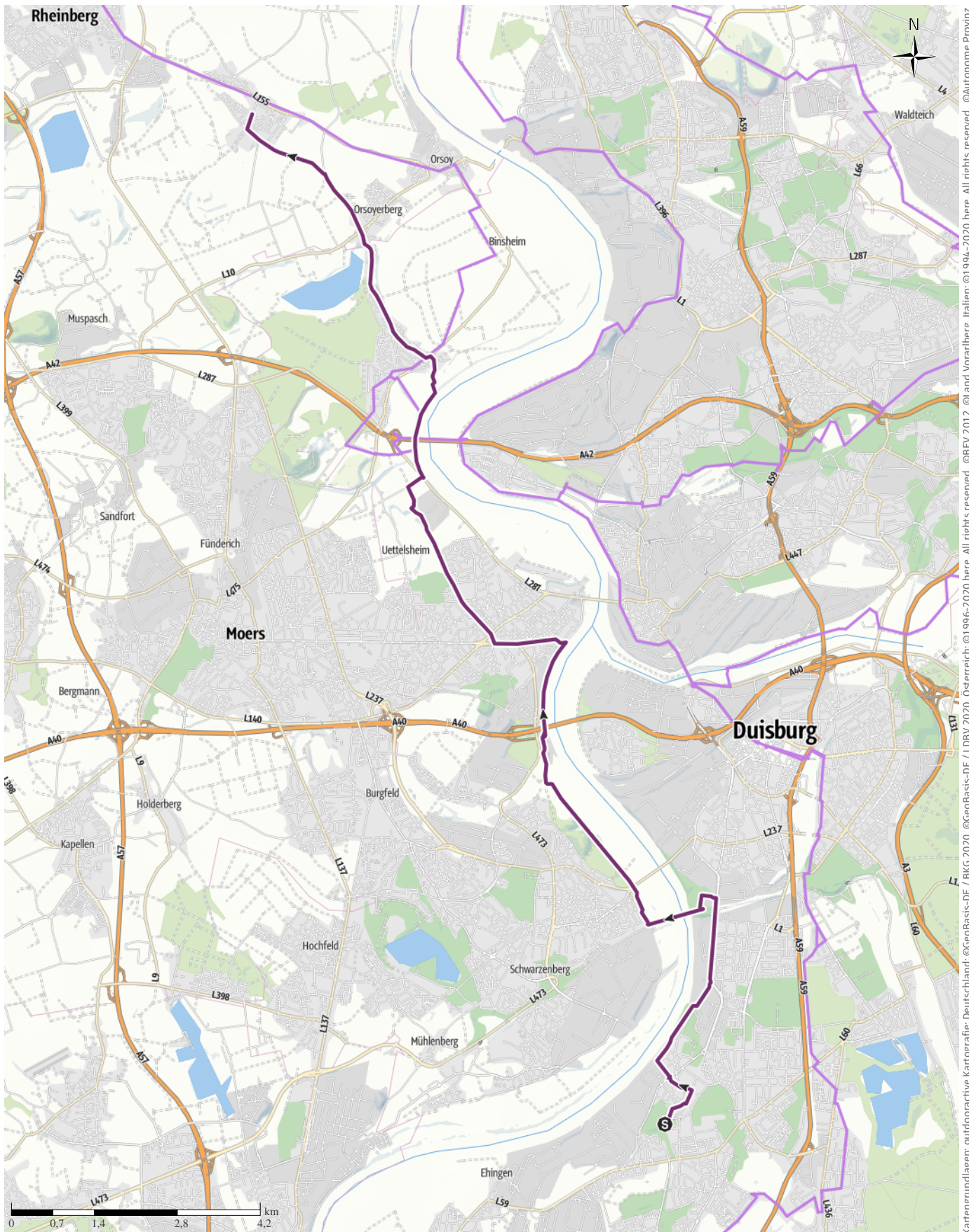


2020-07-12 Rückweg Duisburg entdecken

← 25km | ⌚ 1:45h | ⚡ 44m | 📏 61m | Schwierigkeit -



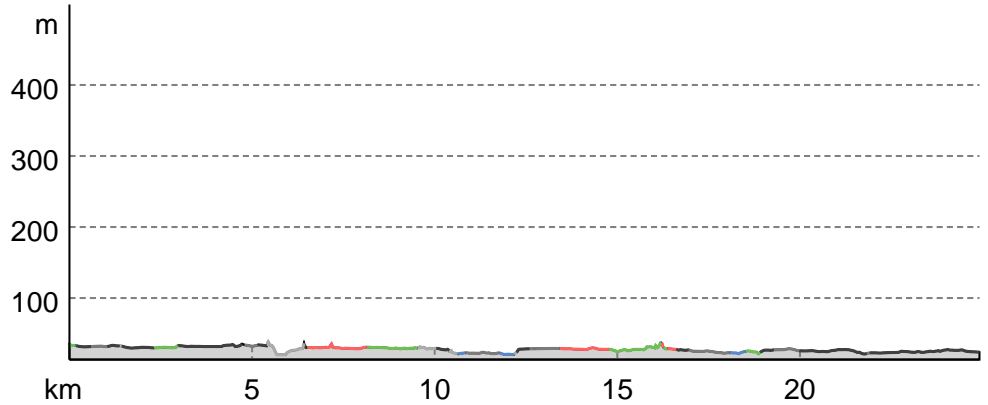
Kartengrundlagen: outdooractive Kartografie; Deutschland: ©GeoBasis-DE / BKG 2020, ©GeoBasis-DE / LDBV 2020, Österreich: ©1996-2020 here. All rights reserved. ©BBV 2012, ©Land Vorarlberg, Italien: ©1994-2020 here. All rights reserved. ©Autonome Provinz Bozen – Südtirol – Abteilung Natur, Landschaft und Raumentwicklung, ©Cartago S.R.L., Schweiz: Geodata ©swisstopo, ©BAFU – Bundesamt für Umwelt Kartengrundlagen: outdooractive Kartografie, ©OpenStreetMap (www.openstreetmap.org)

2020-07-12 Rückweg Duisburg entdecken

**Wegart**

|             |       |
|-------------|-------|
| Asphalt     | 4,5km |
| Schotterweg | 1,2km |
| Weg         | 4,5km |
| Pfad        | 3,5km |
| Straße      | 9,4km |
| Unbekannt   | 1,9km |

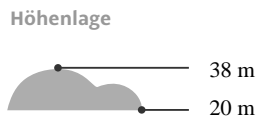
**Höhenprofil**



**Tourdaten**

**Fernradweg**

|          |    |        |
|----------|----|--------|
| Strecke  | ↔  | 25 km  |
| Dauer    | 🕒  | 1:45 h |
| Aufstieg | ⬆️ | 44 m   |
| Abstieg  | ⬇️ | 61 m   |



Hans-Gerd Schroers

Aktualisierung: 07.07.2020

- Anzeige -

Maier Sports



2020-07-12 Rückweg Duisburg entdecken

Maier Sports ist Passform- und Hosenspezialist. Die Qualitätsmarke überzeugt mit einer einzigartigen Vielfalt und bietet Hosen in über 60 und Jacken in über 50 Größen. Es gilt: Maier Sports passt – mir und zu mir. Die Marke steht für Funktion und hohe Innovationskraft. Maier Sports konzentriert sich auf Ski- und Outdoor-Bekleidung. Im Fokus stehen dabei engagierte Genusssportler, die gerne in der Natur sind und die dafür passende Bekleidung suchen.

- Anzeige -

### Tour zum Mitnehmen für iPhone und Android



QR-Code scannen und diese Tour offline speichern, mit Freunden teilen und mehr ...

Webseite

<https://out.ac/siEYP>